

ŁĄCZY RYS 1.5

ŁĄCZY RYS 1.7

9








183/9/23/49 - 7/75

Woj. wrocławskie

Mapa sytu

1. Osnowa : układ lokalny

LEGENDA

-  krawędź nawierzchni asfaltowej
-  krawędź nawierzchni tłuczniowej
-  granice działek drogowych
-  os. jezdni
-  linie wymiarowe pomocnicze
-  nawierzchnia asfaltowa
-  nawierzchnia tłuczniowa

Inwestycja: Przebudowa drogi gminnej w miejscowości Makowice. 58-100 Świdnica ul. Serbska 25 tel. 607 667 901 Usługi PROJEKTOWE mgr inż. Robert Szczepanek			
Adres inwestycji: dz. nr 172, 190 obręb 0029 Makowice			
Tytuł rysunku: Projekt zagospodarowania terenu.		skala 1:500	
projektant	specjalność	nr uprawnień	data podpis
mgr inż. Robert Szczepanek	bud. - konst.	1802DUW	07.2018
Inwestor:	Gmina Świdnica 58-100 Świdnica ul. Głowackiego 4	nr rysunku	16